



**BRETAGNE**

*Liberté  
Égalité  
Fraternité*

RECUEIL DES ACTES  
ADMINISTRATIFS  
N°R53-2026-073

PUBLIÉ LE 28 MAI 2026

# Sommaire

## **ARS /**

R53-2026-05-22-00001 - Décision modificative habilitation DIGIVODA (2 pages)

Page 3

## **DIRM /**

R53-2026-05-21-00008 - Arrêté portant approbation de la délibération n° 2026-006 « POULPE CÔTES D'ARMOR » du 11 mai 2026 du comité régional des pêches maritimes et des élevages marins de Bretagne (12 pages)

Page 6

## **DRAAF /**

R53-2026-05-20-00002 - tableau des décisions CS du mois de mars 2026 (13 pages)

Page 19

ARS

R53-2026-05-22-00001

Décision modificative habilitation DIGIVODA

## DECISION

### **modifiant la décision d'habilitation à dispenser et évaluer la formation prévue à l'article R. 1311-3 du code de la santé publique de l'organisme DIGIVODA**

#### **La Directrice générale de l'Agence Régionale de Santé Bretagne**

**Vu** le code de la santé publique, notamment les articles R.1311-3 et suivants ;

**Vu** le code du travail, notamment les articles L.6113-6, R.6351-1 et R.6351-6 ;

**Vu** le décret en date du 30 juillet 2025 portant nomination de Madame Véronique SOLERE, en qualité de Directrice générale de l'Agence Régionale de Santé de Bretagne ;

**Vu** l'arrêté du 5 mars 2024 modifié pris en application de l'article R. 1311-3 du code de la santé publique et relatif à la formation des personnes qui mettent en œuvre les techniques de tatouage par effraction cutanée, y compris la technique du maquillage permanent, et de perçage corporel ;

**Vu** la décision en date du 25 août 2025 portant délégation de signature de la Directrice générale de l'Agence Régionale de Santé Bretagne à Madame Marine CHAUVET, Directrice-adjointe des Soins de Proximité et des Formations en santé ;

**Vu** la décision du 27 novembre 2025 portant habilitation de l'organisme DIGIVODA déclaré en tant qu'organisme de formation et d'évaluation, sous le statut Société par actions simplifiées unipersonnelle (SASU), auprès de la Préfecture - numéro 11922488592 ;

**Vu** la demande du 4 mai 2026 de l'organisme DIGIVODA relative à la déclaration d'un nouveau lieu de formation situé à la Chambre de Commerce et d'Industrie des Côtes d'Armor - CCI 16 Rue de Guernesey, 22000 Saint-Brieuc.

**Vu** les pièces complémentaires au dossier initial d'habilitation transmis par l'organisme relatives au nouveau site de formation ;

**Considérant** que l'Agence régionale de santé est chargée de l'habilitation des organismes de formation au titre de l'article R.1311-3 du code de la santé publique ;

**Considérant** qu'il y a lieu d'apprécier les conditions de réalisation de la formation sur ce nouveau lieu au regard des exigences réglementaires applicables ;

**Considérant** qu'au vu des éléments produits, les conditions apparaissent conformes à ces exigences ;

## DECIDE

### Article 1

La décision d'habilitation de l'organisme DIGIVODA du 27 novembre 2025 susvisée est modifiée par l'ajout du lieu de formation, d'évaluation et de mise à jour des connaissances et des compétences prévues par l'arrêté du 5 mars 2024 modifié, suivant :

**Chambre de Commerce et d'Industrie des Côtes d'Armor - CCI 16 Rue de Guernesey, 22000 Saint-Brieuc.**

### Article 2

Les autres dispositions de la décision d'habilitation du 27 novembre 2025 demeurent inchangées.

### Article 3

La présente décision peut être contestée dans un délai de deux mois en formulant soit un recours gracieux auprès de la Directrice Générale de l'Agence Régionale de Santé Bretagne, soit un recours devant le tribunal administratif territorialement compétent. La juridiction administrative peut également être saisie par l'application Télérecours citoyens accessible à partir du site [www.telerecours.fr](http://www.telerecours.fr).

### Article 4

La Directrice de la Stratégie régionale en Santé de l'Agence Régionale de Santé Bretagne est chargée de l'exécution de la présente décision qui sera notifiée à l'organisme et publiée au recueil des actes administratifs de la Préfecture de la région Bretagne.

Fait à Rennes, 22/05/2026

P/La Directrice Générale  
de l'Agence Régionale de Santé Bretagne,  
La Directrice adjointe des Soins de Proximité  
et des Formations en santé



Marine CHAUVET

6, Place des Colombes - CS 14253

35042 Rennes Cédex

[www.ars.bretagne.sante.fr](http://www.ars.bretagne.sante.fr)

L'ARS Bretagne procède à un traitement de vos données personnelles afin d'assurer la gestion et le suivi des centres de formations. Ces données sont conservées tant que vous serez identifié comme centre de formation habilité et sont uniquement destinées à l'ARS Bretagne. Pour en savoir plus sur la gestion des données personnelles et pour exercer vos droits Informatiques et Libertés, contactez le Délégué à la Protection des Données (DPO) de l'ARS par mail : [ARS-BRETAGNE-DPO@ars.sante.fr](mailto:ARS-BRETAGNE-DPO@ars.sante.fr) ou par voie postale.

DIRM

R53-2026-05-21-00008

Arrêté portant approbation de la délibération n°  
2026-006 « POULPE CÔTES D'ARMOR » du 11  
mai 2026 du comité régional des pêches  
maritimes et des élevages marins de Bretagne



**PRÉFET  
DE LA RÉGION  
BRETAGNE**

*Liberté  
Égalité  
Fraternité*

**Direction interrégionale de la Mer  
Nord Atlantique-Manche Ouest**

**ARRÊTÉ n°**

portant approbation de la délibération n° 2026-006 « POULPE CÔTES D'ARMOR » du 11 mai 2026 du comité régional des pêches maritimes et des élevages marins de Bretagne

Le préfet de la région Bretagne  
Préfet d'Ille-et-Vilaine

- VU le code rural et de la pêche maritime, notamment ses articles R. 912-31 et R. 912-32 ;
- VU l'arrêté du préfet de la région Bretagne n° R53-2024-06-04-00002 du 4 juin 2024 portant approbation des délibérations n° 2024-010 « DÉLIBÉRATION CADRE COMMUN D'ATTRIBUTION DES LICENCES DE PÊCHE EMBARQUÉE » et n° 2024-011 « DÉLIBÉRATION D'ABROGATION » du 2 mai 2024 du comité régional des pêches maritimes et des élevages marins de Bretagne ;
- VU l'arrêté de la directrice interrégionale de la mer Nord Atlantique – Manche Ouest n° R53-2025-12-08-00038 du 8 décembre 2025 portant subdélégation de signature administrative pour les attributions relevant du préfet de la région Bretagne ;
- SUR proposition de la directrice interrégionale de la mer Nord Atlantique – Manche Ouest,

**ARRÊTE**

**ARTICLE 1**

La délibération n° 2026-006 « POULPE CÔTES D'ARMOR » du 11 mai 2026 du comité régional des pêches maritimes et des élevages marins de Bretagne fixant les conditions particulières d'accès pour la pêche du poulpe dans les eaux territoriales au large des Côtes d'Armor est approuvée et rendue obligatoire.

**ARTICLE 2**

Le secrétaire général pour les affaires régionales, la directrice interrégionale de la mer Nord Atlantique – Manche Ouest et le directeur départemental des territoires et de la mer (délégué à la mer et au littoral) des Côtes d'Armor sont chargés, chacun pour ce qui le concerne, de l'exécution du présent arrêté qui sera publié au recueil des actes administratifs de la préfecture de la région Bretagne.

Fait à Rennes, le 21 mai 2026

Pour le préfet, et par délégation,  
la cheffe du bureau gestion durable des  
activités de pêche maritime et d'aquaculture

  
Marie BEAUSSAN

**Ampliation :** DGAMPA/BGR – SGAR Bretagne – DDTM/DML 22 – ULAM 22 – Groupements de gendarmerie 22 – Groupement de gendarmerie maritime – CNSP – CACEM – CRPMEM – CDPMEM 22 – DIRM/SCAM

Direction interrégionale de la mer Nord Atlantique – Manche Ouest / Service de la réglementation et de l'appui aux filières maritimes  
81 boulevard d'Armorique – 35 700 RENNES

Tél. 02.90.02.69.50 – <http://www.dirm.nord-atlantique-manche-ouest.developpement-durable.gouv.fr/>

1/1





# COMITE REGIONAL DES PECHEES MARITIMES ET DES ELEVAGES MARINS DE BRETAGNE

---Article L 912-1 et suivants du Code Rural et de la Pêche Maritime---

## **2026-006 DELIBERATION « POULPE COTES D'ARMOR » DU 11 MAI 2026**

### **FIXANT LES CONDITIONS PARTICULIERES D'ACCES POUR LA PECHE DU POULPE DANS LES EAUX TERRITORIALES AU LARGE DES COTES D'ARMOR**

**Le Bureau du Comité Régional des Pêches Maritimes et des Elevages Marins de Bretagne (ci-après dénommé « CRPMEM de Bretagne »),**

- VU** le règlement d'exécution (UE) N° 404/2011 de la Commission du 8 avril 2011 portant modalités d'application du règlement (CE) no 1224/2009 du Conseil instituant un régime communautaire de contrôle afin d'assurer le respect des règles de la politique commune de la pêche ;
- VU** le règlement (UE) n° 2019/1241 du 20/06/19 relatif à la conservation des ressources halieutiques et à la protection des écosystèmes marins par des mesures techniques ;
- VU** le code rural et de la pêche maritime, notamment les articles L. 911-1, L. 912-3, L. 941-1, R. 921-20, R. 921-21 et suivants ;
- VU** la délibération n°B78-2024 du 18 septembre 2024 du Comité National des Pêches Maritimes et des Elevages Marins relative aux conditions d'exercice de la pêche des crustacés ;
- VU** l'arrêté du préfet de Région n°R53-2021-07-13-009 du 13 juillet 2021 modifié relatif aux lieux de débarquement des produits de la pêche maritime et de l'aquaculture marine en Bretagne ;
- VU** la délibération n°2024-010 « CADRE COMMUN D'ATTRIBUTION DES LICENCES DE PECHE EMBARQUEE » du 02 MAI 2024 du CRPMEM de Bretagne fixant les modalités d'attribution générales des licences de pêche embarquée délivrées par le comité régional des pêches maritimes et des élevages marins de Bretagne à l'exception des algues et des poissons amphihalins ;
- VU** la délibération n° 2024-019 « FILET » du 02 mai 2024 fixant les conditions particulières d'accès pour la pêche du poisson au filet dans les eaux territoriales au large de la Bretagne ;
- VU** la délibération n° 2024-021 « METIERS DE L'HAMECON » du 02 mai 2024 fixant les conditions particulières d'accès pour la pêche du poisson aux métiers de l'hameçon dans les eaux territoriales au large de la Bretagne ;
- VU** la délibération n° 2024-071 « CRUSTACES » du 27 août 2024 fixant les conditions particulières d'accès pour la pêche des crustacés dans les eaux territoriales au large de la Bretagne ;
- VU** la délibération 2024-072 « CANOT » du 27 août 2024 fixant les conditions particulières d'accès pour la petite pêche côtière du poisson au filet, à la palangre, à la ligne et des crustacés dans les eaux territoriales au large de la Bretagne
- VU** le groupe de travail « poulpe » organisée par le CDPMEM des Côtes d'Armor le 5 décembre 2025 et le 13 février 2026 ;
- VU** les avis du conseil du CDPMEM des Côtes d'Armor en date du 12 décembre 2025 et du 6 mars 2026 ;
- VU** l'avis de la commission « pêche côtière » du CRPMEM de Bretagne du 19 mars 2026 ;
- VU** la consultation du public qui s'est déroulée du 15 avril au 5 mai 2026 ;

**Considérant le phénomène de prolifération exceptionnelle de poulpes observé dans les eaux territoriales situées au large de la Bretagne depuis 2021, et plus spécifiquement depuis 2024 sur le territoire des Côtes d'Armor**

**Considérant la nécessité d'encadrer les usages des engins et de maintenir une bonne cohabitation entre les métiers de la pêche maritime dans les eaux territoriales situées au large des Côtes d'Armor,**

**Considérant la nécessité de gérer durablement, d'un point de vue socioéconomique et environnemental, l'activité de pêche de poulpes dans les eaux territoriales situées au large des Côtes d'Armor,**

**Considérant les travaux scientifiques en cours menés par le CRPMEM de Bretagne dont les résultats sont susceptibles de faire évoluer les dispositions suivantes,**

## ADOPTE

### Article 1 : Définitions

**Campagne de pêche annuelle** : période sur une année civile sans préjudice de la date d'ouverture de la pêche.

**Campagne de pêche saisonnière** : période à cheval sur 2 années civiles entre le 1<sup>er</sup> septembre de l'année N au 31 août de l'année N+1 sans préjudice de la date d'ouverture de la pêche.

**Casier-piège ou Casier parloir** : (codes engin FIX et FPO) tout engin répondant *a minima* à l'une des caractéristiques suivantes :

- qui n'est pas équipé d'une ou plusieurs goulotte(s) rigide(s) d'un diamètre de 140 mm ou plus, de forme droite(s) ou conique(s).
- qui est équipé d'un cloisonnement ou d'un dispositif anti-retour.

**Pot à poulpe** : (codes engin FIX et FPO) piège sous la forme de pot ou d'amphore rigide, monté en filière, pouvant être lesté et disposant d'une ouverture permanente et non obstruée, posé sur les fonds marins et destiné à la capture de céphalopodes.

### Article 2 - Champ d'application

2-1) La pêche du poulpe (OCC et OCT) dans les eaux territoriales situées au large des Côtes d'Armor est soumise à la détention de la licence « POULPE COTES D'ARMOR » dès lors qu'elle est pratiquée à l'aide des engins suivants :

- Métiers du casier : code engin FIX, FPO
- Métiers du filet : code engin GNS, GNF, GTR, GTN, GEN, GN, GNE, GND, GNC
- Métiers de l'hameçon : code engin LHP, LLS, LLD, LL, LLF, LVD, LVS, LTL, LX, LHM

La licence est valable pour une campagne saisonnière.

2-2) Le secteur autorisé à la pêche est défini comme suit (carte en annexe 1) :

- à l'Est, le méridien de la tour de l'île des Hebihens ;
- au Nord, la limite des eaux territoriales, et la limite séparative des zones de compétences des Préfets des régions Bretagne et Normandie ;
- au Sud, la laisse de basse mer ;
- à l'Ouest, le méridien 03°38,5 W.

La limite de basse mer s'entend par la référence au zéro hydrographique tel que représenté sur les cartes marines éditées par le SHOM.

2-3) La pêche du poulpe à l'aide d'autres engins que ceux inscrits à l'alinéa 1 du présent article est autorisée et n'est pas soumise à la détention de la présente licence.

### Article 3 - Contingent de licences

Il n'est pas fixé de contingent de licence pour la pêche des poulpes dans le secteur des Côtes d'Armor.

### Article 4 - Conditions particulières d'éligibilité de la licence

4.1) Sans préjudice des conditions d'éligibilité prévues par la délibération « CADRE COMMUN D'ATTRIBUTION DES LICENCES DE PECHE EMBARQUEE » susvisée, la licence, objet de la présente délibération, ne peut être délivrée :

- Qu'aux demandeurs pour un navire titulaire d'une des licences de pêche listées à l'annexe 2.1 pour la campagne en cours,

Et

- Qu'aux demandeurs pour un navire pouvant justifier, sauf cas de force majeure, de la capture d'au moins 1 kilogramme de poissons, céphalopodes ou crustacés dans les carrés statistiques 26<sup>E7</sup>, 27<sup>E7</sup> et 26<sup>E6</sup> ou 27<sup>E6</sup> durant la période de référence s'étalant du 1<sup>er</sup> janvier 2023 au 30 juin 2025. Les captures réalisées au sein des carrés statistiques 26<sup>E6</sup> ou 27<sup>E6</sup> doivent avoir été débarqué dans l'un des lieux de débarquement entre les ports du Diben à l'ouest et Pors-Even à l'Est.

4-2) Par dérogation aux conditions de l'article 4-1), la licence, objet de la présente délibération, pourra être délivrée aux demandeurs pour un navire armé entre le 30 juin 2025 et le 15 mai 2026, permis d'armement faisant foi, et pour un navire titulaire d'une des licences de pêche listées à l'annexe 2.2 pour la campagne en cours.

4.3) L'antériorité est qualifiée par au moins l'un des 2 critères suivants :

- Toute obligation déclarative justifiant de la localisation de la capture, transmise par les autorités administratives ou par le demandeur,
- La détention de licence validée par le CRPMEM de Bretagne ;

L'antériorité du couple armateur/navire est qualifiée par au moins l'un des 2 critères suivants :

- Sur le seul navire, objet de la demande de licence ;
- Sur un navire dont l'ancien armateur a renoncé à ses antériorités de pêche définies à l'article 4-1.

#### **Article 5 - Points de débarquement**

Les lieux de débarquement des produits de la pêche sont ceux prévus par l'arrêté du préfet de région susvisé.

#### **Article 6 - Organisation de la campagne**

6-1) La pêche du poulpe est autorisée toute l'année, sans restriction d'horaire.

6-2) Sans préjudice des mesures fixées par délibération du CRPMEM de Bretagne, le Président du CRPMEM de Bretagne peut, sur proposition du Président CDPMEM des Côtes d'Armor, et après avis du Président de la Commission « Pêche côtière » du CRPMEM de Bretagne, par décision, modifier le calendrier, les horaires, les quantités de pêche, les zones de pêche, également fixer les jours et conditions de rattrapages, et enfin, prendre, en tant que de besoin, toute mesure d'aménagement rendue nécessaire par les conditions de déroulement de la campagne de pêche.

6-3) Ces mesures peuvent consister en :

- a) Des limitations complémentaires par secteur géographique
  - La définition de secteurs pouvant faire l'objet de mesures particulières au sein du périmètre de la licence,
  - Des secteurs autorisés ou interdits pour la pêche du poulpe,
  - Des secteurs faisant l'objet de priorisation d'accès entre métiers de la pêche maritime.
- b) Des mesures techniques complémentaires
  - Des limitations du nombre et/ou de la longueur des engins de pêche ;
  - Des engins autorisés ou interdits pour la pêche du poulpe ;
  - Des règles relatives aux durées d'immersion et/ou aux conditions de relève périodiques des engins ;
  - Des calendriers et/ou des horaires de pêche ;
  - Des limitations de capture et de débarquement globaux, par type d'engin et/ou par homme embarqué et/ou par navire.
  - Des plafonds de capture par période de pêche.
  - Des mesures techniques spécifiques sur les engins de pêche

#### **Article 7 - Mesures techniques concernant l'utilisation des casiers et pots**

7-1) Utilisations des casiers parloirs et pots

La pêche du poulpe à l'aide de casier parloir ou de casier piège est autorisée sous réserve des dispositions suivantes sur l'ensemble du périmètre de la licence :

- Sans cloisonnement ou dispositif anti-retour
- Equipé d'une ou plusieurs goulotte(s) rigide(s) d'un diamètre d'ouverture intérieur minimum de 75 mm

Les pots à poulpe tels que définis à l'article 1 sont interdits sur l'ensemble du périmètre de la licence.

7-2) Nombre de casiers ou pots

Le nombre de casiers est limité à 500 par navire.

### 7-3) Remise à l'eau des gros crustacés

Lorsque des casiers pièges ou parloirs sont utilisés sur une marée, la capture, la détention et le débarquement de gros crustacés à l'exception de l'araignée sont interdits. Les crustacés doivent immédiatement être remis à l'eau vivants.

La pêche des gros crustacés (homard, tourteau, langouste, araignée) au moyen de casiers est interdite pour les navires n'étant pas titulaires d'une licence Canot ou Crustacé.

Les crustacés doivent immédiatement être remis à l'eau vivants.

### 7-4) Marquage obligatoire des casiers et pots

Outre les obligations communautaires de marquage des engins dormants rappelées en annexe 4, le marquage individuel des casiers et pots est obligatoire sur l'ensemble du périmètre de la licence.

### Article 8 - Mesures techniques concernant les métiers de l'hameçon

La pêche des poulpes aux métiers de l'hameçon est autorisée dans la limite de 3 000 hameçons par navire (Code engin LHP, LHM, LLS, LLD, LTL).

### Article 9 - Déclarations de captures

Chaque détenteur de licence doit répondre auprès de la Délégation à la Mer et au Littoral dont il dépend, de ses obligations déclaratives. En tant que de besoin, ces déclarations et justificatifs seront transmis aux CDPMEM de rattachement du navire.

Les déclarations des captures doivent être effectuées à l'échelle du sous-carré statistique, quel que soit le secteur de pêche, en ce compris en dehors du périmètre de la licence.

Une carte ainsi que la liste des sous-carrés statistiques sont disponibles en annexe de la présente délibération.

### Article 10 - Infractions à la présente délibération

Les infractions à la présente délibération et à celles prises pour son application sont recherchées et poursuivies conformément aux dispositions du code rural et de la pêche maritime et notamment aux articles L. 941-1, L. 946-2, L. 946-5 et L. 946-6.

### Article 11 – Disposition diverse

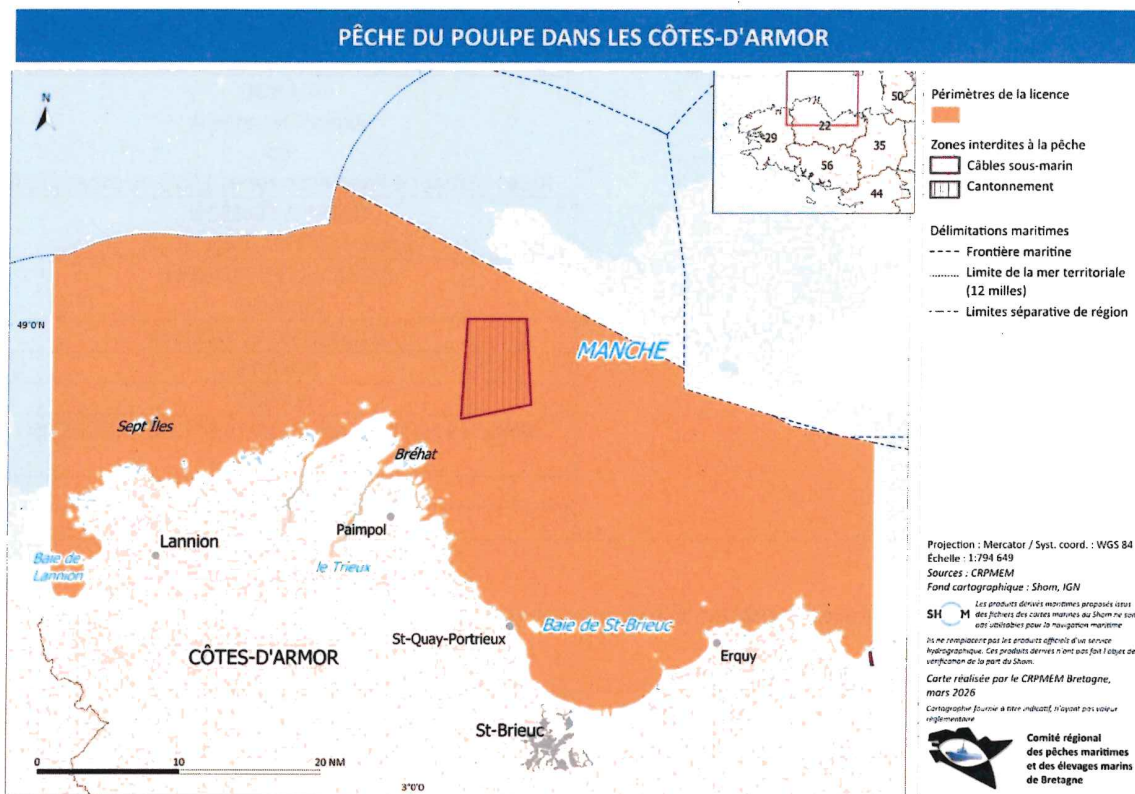
Le Président du CRPMEM de Bretagne est chargé de l'exécution de la présente délibération.

**Le Président du CRPMEM de Bretagne,  
Olivier LE NEZET**

CRPMEM DE BRETAGNE  
1, square René Cassin  
35700 RENNES



Cartographie du secteur de pêche du poulpe dans les eaux territoriales au large des Côtes d'Armor



La présente carte n'a qu'une valeur informative.

**Annexe 2 de la délibération 2026-006 POULPE COTES d'ARMOR du 11 mai 2026**

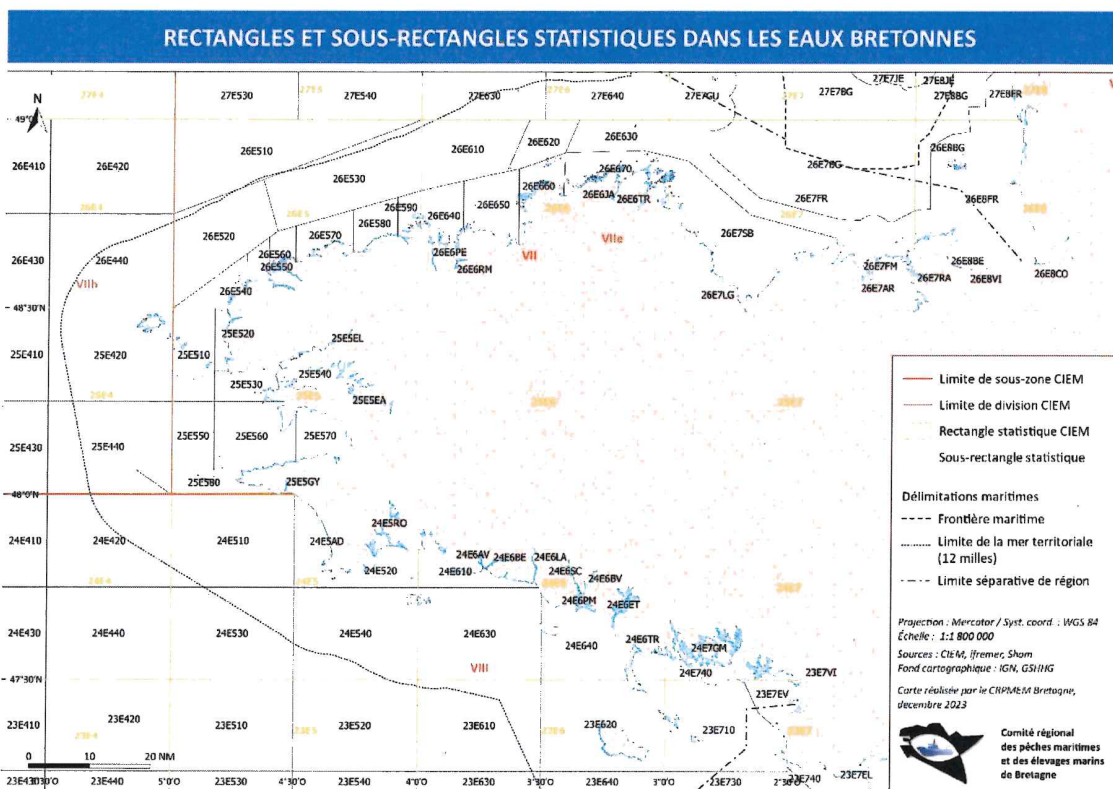
**2.1 Liste des licences délivrées par le CRPMEM de Bretagne prises en compte dans le cadre de l'article 4.1**

<b>Périmètre</b>	<b>Licence</b>
Eaux territoriales au large de la Bretagne	FILET accès zone A
	METIERS DE L'HAMECON zones 1/2/3 ou zones 2/3/4
	CRUSTACES
	CANOT Accès Filet zone A ou Accès Métier de l'hameçon zones 1/2/3 ou zones 2/3/4
	NASSE A POISSON zones 1/2/3 ou zones 2/3/4
	ORMEAUX EN PLONGEE Zone 2/3
	Eaux territoriales au large des Côtes d'Armor
PRAIRES	
BULOTS	
BIVALVES AUTRES QUE PRAIRES ET COQUILLES SAINT JACQUES	
CASIER A SEICHE	
CHALUT PAIMPOL	

**2.2 Liste des licences délivrées par le CRPMEM de Bretagne prises en compte dans le cadre de l'article 4.2**

<b>Périmètre</b>	<b>Licence</b>	
Eaux territoriales au large de la Bretagne	FILET accès zone A	
	METIERS DE L'HAMECON zones 1/2/3 ou zones 2/3/4	
	CANOT Accès Filet zone A ou Accès Métier de l'hameçon zones 1/2/3 ou zones 2/3/4	
	NASSE A POISSON zones 1/2/3 ou zones 2/3/4	
	ORMEAUX EN PLONGEE Zone 2/3	
	Eaux territoriales au large des Côtes d'Armor	COQUILLE SAINT JACQUES
		PRAIRES
BULOTS		
BIVALVES AUTRES QUE PRAIRES ET COQUILLES SAINT JACQUES		
CASIER A SEICHE		
CHALUT PAIMPOL		

Cartographie et liste des sous carrés statistiques dans les eaux territoriales au large de la région Bretagne



La présente carte n'a qu'une valeur informative.

Liste des sous carrés statistiques en Bretagne

N°	Nom
23E520	Sous-rectangle 23E520 - Nord-Est du 23E5
23E610	Sous-rectangle 23E610 - Nord-Ouest du 23E6
23E620	Sous-rectangle 23E620 - Nord-Est du 23E6
23E630	Sous-rectangle 23E630 - Sud-Ouest du 23E6
23E640	Sous-rectangle 23E640 - Sud-Est du 23E6
23E710	Sous-rectangle 23E710 - Nord-Ouest du 23E7
23E730	Sous-rectangle 23E730 - Sud-Ouest du 23E7
23E7VI	Sous-rectangle 23E7VI - Fleuve la Vilaine
24E420	Sous-rectangle 24E420 - Nord-Est du 24E4
24E510	Sous-rectangle 24E510 - Nord-Ouest du 24E5
24E530	Sous-rectangle 24E530 - Sud-Ouest du 24E5
24E540	Sous-rectangle 24E540 - Sud-Est du 24E5
24E5AD	Sous-rectangle 24E5AD - Baie d'Audierne
24E520	Sous-rectangle 24E520 - Nord-Est du 24E5
24E630	Sous-rectangle 24E630 - Sud-Ouest du 24E6
24E6AV	Sous-rectangle 24E6AV - Fleuve l'Aven
24E6BE	Sous-rectangle 24E6BE - Fleuve le Belon

24E6BV	Sous-rectangle 24E6BV - Fleuve le Blavet
24E6LA	Sous-rectangle 24E6LA - Fleuve la Laïta
24E6PM	Sous-rectangle 24E6PM - Petite mer de Gâvres
24E740	Sous-rectangle 24E740 - Sud-Ouest du 24E7
24E6ET	Sous-rectangle 24E6ET - Rivière d'Etel
25E420	Sous-rectangle 25E420 - Nord-Est du 25E4
25E440	Sous-rectangle 25E440 - Sud-Est du 25E4
25E510	Sous-rectangle 25E510 - Nord-Ouest du 25E5
25E520	Sous-rectangle 25E520 - Nord-Est du 25E5
25E530	Sous-rectangle 25E530 – Extérieur Rade de Brest
25E540	Sous-rectangle 25E540 - Rade de Brest
25E550	Sous-rectangle 25E550 - Sud-Ouest du 25E5
25E560	Sous-rectangle 25E560 - Sud-Est du 25E5
25E570	Sous-rectangle 25E570 - Baie de Douarnenez
25E580	Sous-rectangle 25E580 - Raz de Sein
25E5EA	Sous-rectangle 25E5EA - Estuaire de l'Aulne
25E5EL	Sous-rectangle 25E5EL - Fleuve l'Elorn
25E5GY	Sous-rectangle 25E5GY - Fleuve le Goyen
26E440	Sous-rectangle 26E440 - Sud-Est du 26E4
26E510	Sous-rectangle 26E510
26E520	Sous-rectangle 26E520
26E530	Sous-rectangle 26E530
26E540	Sous-rectangle 26E540
26E550	Sous-rectangle 26E550
26E560	Sous-rectangle 26E560
26E570	Sous-rectangle 26E570
26E580	Sous-rectangle 26E580
26E590	Sous-rectangle 26E590
26E610	Sous-rectangle 26E610
26E620	Sous-rectangle 26E620
26E630	Sous-rectangle 26E630
26E640	Sous-rectangle 26E640
26E650	Sous-rectangle 26E650
26E660	Sous-rectangle 26E660
26E670	Sous-rectangle 26E670
26E6PE	Sous-rectangle 26E6PE - Fleuve la Penzé
26E6RM	Sous-rectangle 26E6RM - Rivière de Morlaix
26E7AR	Sous-rectangle 26E6AR - Fleuve l'Arguenon
26E7BG	Sous-rectangle 26E7BG - Baie de Granville
26E7FM	Sous-rectangle 26E7FM - Fleuve le Frémur
26E7FR	Sous-rectangle 26E7FR
26E7LG	Sous-rectangle 26E7LG - Fleuve le Gouët (Le légué)
26E7RA	Sous-rectangle 26E7RA - Fleuve la Rance
26E6TR	Sous-rectangle 26E6TR - Fleuve le Trieux
26E7SB	Sous-rectangle 26E7SB - Baie de Saint Brieuc
26E8BE	Sous-rectangle 26E8BE - Bief de Saint Benoît

26E8BG	Sous-rectangle 26E8BG - Baie de Granville
26E8FR	Sous-rectangle 26E8FR
26E8VI	Sous-rectangle 26E8VI - Ruisseaux du Guiault et de la Banche (Vivier sur mer)
27E7GU	Sous-rectangle 27E7GU - Baie de Granville, Espace maritime de Guernesey
27E630	Sous-rectangle 27E630
27E640	Sous-rectangle 27E640
23E7EV	Sous-rectangle 23E7EV - Estuaire de la Vilaine
24E5RO	Sous-rectangle 24E5RO - Fleuve l'Odet
24E610	Sous-rectangle 24E610 - Nord-Ouest du 24E6
24E640	Sous-rectangle 24E640 - Sud-Est du 24E6
24E6SC	Sous-rectangle 24E6SC - Fleuve le Scorff
24E6TR	Sous-rectangle 24E6TR - Rivière de Crac'h
24E7GM	Sous-rectangle 24E7GM - Golfe du Morbihan
26E6JA	Sous-rectangle 26E6JA - Fleuve le Jaudy
24E7AU	Sous-rectangle 24E7AU - Rivière d'Auray

#### Annexe 4 à la délibération 2026-006 POULPE COTES d'ARMOR du 11 mai 2026

##### Rappel réglementaire

Conformément au [Règlement d'exécution \(UE\) 2025/2196 de la Commission du 17 octobre 2025 portant modalités d'application du règlement \(CE\) no 1224/2009 du Conseil en ce qui concerne l'accès aux eaux et aux ressources, le contrôle de la pêche, la surveillance, l'inspection et l'exécution, la déduction de quotas et de l'effort de pêche, les données et les informations, et abrogeant le règlement d'exécution \(UE\) no 404/2011 de la Commission](#), chaque engin dormant utilisé pour la pêche porte en permanence les lettres et numéros externes d'immatriculation figurant sur la coque du navire de capture auquel il appartient:

- pour les pièges, sur une étiquette fixée au piège lui-même et au(x) cordage(s), et spécifiquement pour les casiers, sur une étiquette fixée à la ligne mère et à chaque casier ;
- et pour un engin dormant dont la longueur dépasse un mille marin, sur des étiquettes fixées conformément aux points a), b) et c) à intervalles réguliers ne dépassant pas un mille marin, de telle sorte qu'aucune partie de l'engin dépassant un mille marin ne reste sans marquage



DRAAF

R53-2026-05-20-00002

tableau des décisions CS du mois de mars 2026

**Publication par voie d'extrait des arrêtés du préfet de la région Bretagne  
relatifs au contrôle des structures agricoles  
- Mars 2026 -**

N° de l'arrêté	date de l'arrêté	Type arrêté	identité du demandeur	identité du cédant	surface demandée	localisation du foncier
C22250718	27/03/2026	Autorisation	GAEC DES EVERIES	EARL DU GUINDAS	136,43	22 LAMBALLE-ARMOR 22 POMMERET 22 QUESOY
C22250729	27/03/2026	Autorisation partielle	LE BARZIC Christian	EARL DE KERROC'H	7,36	22 TREBEURDEN
C22250748	31/03/2026	Autorisation	GAEC DU BOIS MOGALY		12,08	22 SAINT-MAUDAN
C22250767	31/03/2026	Autorisation	EARL DES PRAIRIES	GAEC DE TOUL COAT	30,81	22 KERGRIST-MOËLOU
C22250787	02/03/2026	Autorisation	EARL PERSON	EARL DE KEROUL	26,28	22 PLEUMEUR-BODOU 22 TREBEURDEN
C22250793	02/03/2026	Autorisation	EARL PERSON	EARL DE KERROC'H	31,64	22 LANNION 22 PLEUMEUR-BODOU 22 TREBEURDEN
C22250794	27/03/2026	Autorisation	EARL MELIN		7,95	22 CANIHUEL
C22250795	02/03/2026	Autorisation	EARL DE LEURMIN	GARION Stéphane	108,95	22 LOGUIVY-PLOUGRAS 22 LOHUEC 22 PLOUGRAS
C22250798	02/03/2026	Autorisation	EARL BERVILLE	LE HELLEY Jean-Paul	42,59	22 SAINT-GILLES-VIEUX-MARCHE 22 SAINT-MARTIN-DES-PRES
C22250802	02/03/2026	Autorisation	GAEC DE PONT GUEN		10,34	22 TRELEVERN
C22250807	31/03/2026	Autorisation partielle	EARL DU GAVREGUET		10,20	22 SAINT-ALBAN
C22250809	12/03/2026	Autorisation	FOURNEL Eric	EARL DE LA BERGERIE	13,61	22 BEAUSSAIS-SUR-MER
C22250815	02/03/2026	Autorisation	GAEC GUERMOAL - -	GAEC DU MARRONNIER	99,49	22 PLOURAC'H 22 PLUSQUELLEC
C22250848	02/03/2026	Autorisation	EARL AUDET		1,19	22 LAMBALLE-ARMOR
C22250852	27/03/2026	Autorisation	PRAT Guéric	EARL DE KERMAUDEZ	7,34	22 PRAT
C22250856	02/03/2026	Autorisation	LIRZIN Céline		1,77 + hors sol	22 LOHUEC
C22250876	02/03/2026	Autorisation	SCEA VINCENT	EARL DE KERBIET	31,26	22 PLELO 22 TRESSIGNAUX
C22250880	02/03/2026	Autorisation	VINCENT Louis	SCEA GERARD	0,73 + hors sol	22 TRESSIGNAUX
C22250889	31/03/2026	Refus	EARL COETBOT	EARL FERME DE KER ANINA	11,37	22 LA MOTTE
C22250897	01/03/2026	Autorisation	ROHOU MATHIEU	GAEC AR STEREN	1,26	22 LE MOUSTOIR
C22250902	12/03/2026	Autorisation	EARL DU GROS CHENE		1,75	22 PLELIAC
C22250903	02/03/2026	Autorisation	SCEA LA CONTANCE	EARL JEAN LUC PECHEUX	1,76 + hors sol	22 TREDANIEL
C22250904	02/03/2026	Autorisation	SCEA DE LA BUTTE ROUGE	EARL JEAN LUC PECHEUX	4,87	22 TREDANIEL
C22250907	02/03/2026	Autorisation	GAEC DE COETFROT	GAUTIER Jean-Joseph	13,99	22 LA PRENESSAYE
C22250911	02/03/2026	Autorisation	VITRE Mathieu	VITRE Alain	128,92	22 MELLIONNEC
C22250914	12/03/2026	Autorisation	CORVAISIER Yoann	GAEC DE LA GRANDE LANDE	134,41 + hors sol	22 LAURENAN 22 LE MENÉ 22 SAINT-VRAN

N° de l'arrêté	date de l'arrêté	Type arrêté	identité du demandeur	identité du cédant	surface demandée	localisation du foncier
C22250917	05/03/2026	Autorisation	SCEA SAINTE ANNE	EARL DE LA CROIX SAINTE ANNE	49,76	22 ALLINEUC 22 UZEL
C22250918	04/03/2026	Autorisation	ROSPABU Jean-Claude	EARL LE RUMEUR JEAN CLAUDE	2,02	22 PLESTIN-LES-GREVES
C22250919	02/03/2026	Autorisation	EARL LA FERME DE KERSA - -	SARL FERME DE KERSA	24,76	22 PAIMPOL 22 PLOUBAZLANEC 22 PLOURIVO
C22250922	27/03/2026	Autorisation	GAEC CHEVRERIE LANN AR MOR	EARL DE KERROCH	3,23	22 TREBEURDEN
C22250933	27/03/2026	Autorisation	LE DIGUERHER THIBAUT	EARL GILLET	8,29	22 PLOUASNE
C22250934	02/03/2026	Autorisation	GAEC POUL AN GAZEC		31,62	22 BOURBRIAC
C22250937	27/03/2026	Autorisation	LE CREFF Jérémy	LE CREFF Patrick	55,81	22 GURUNHUEL 22 LANRIVAIN 22 PONT-MELVEZ 22 SAINT-NICOLAS-DU-PELEM
C22250943	12/03/2026	Autorisation	EARL COLLETTE	GAEC DE LA VILLE THUAL	27,33 + hors sol	22 SAINT-ALBAN
C22250945	12/03/2026	Autorisation	LEUCCI Alberto		20,17	22 PEUMERIT-QUINTIN 22 SAINT-NICODEME
C22250946	12/03/2026	Autorisation	EARL LE GUILY-FURET	LEARD Didier	103,15	22 LANLOUP 22 PLOUHA 22 PLUDUAL
C22250947	12/03/2026	Autorisation	EARL DE KERVOAL	GAEC DE MEZ AR LAN	39,91	22 LA ROCHE-JAUDY 22 PLOÉZAL
C22250948	12/03/2026	Autorisation	GAEC LA FERME DE QUÉRÉ	LE STRAT Yoann	64,89	22 LAMBALLE-ARMOR 22 SAINT-ALBAN
C22250950	12/03/2026	Autorisation	EARL MAHE IDA ET DENIS		2,63	22 SENVEN-LEHART
C22250952	27/03/2026	Autorisation	LE MEE Mathieu	SCEA LA BOULAIE	179,81 + hors sol	22 LA MOTTE 22 PLÉMET
C22250953	27/03/2026	Autorisation	SCEA LA BOULAIE	EARL LA VILLE GRASLAND	64,64	22 COETLOGON 22 PLUMIEUX
C22250954	12/03/2026	Autorisation	EARL GUEGOU VICTORINE	GUEGOU Jocelyne	3,50 + hors sol	22 PLOUGONVER
C22250955	27/03/2026	Autorisation	LE HEGARAT Coralie	SARL LE HEGARAT	7,74	22 PLOURIVO
C22250957	16/03/2026	Autorisation	EARL LE MOULIN DU BLAVET	LOTOU Michel	87,77	22 PLOUNEVEZ-QUINTIN 22 SAINT-NICOLAS-DU-PELEM
C22250959	12/03/2026	Autorisation	DECONINCK Alexandre	EARL DE TRESSAINT	68,81	22 CALANHEL 22 CALLAC 22 LA CHAPELLE-NEUVE
C22250961	27/03/2026	Autorisation	LETERTRE Killian	GAEC DES GENETS VERTS	197,37 + hors sol	22 DUAULT 22 LOCARN 22 PLOURAC'H
C22250962	12/03/2026	Autorisation	GAEC DE KERAWEL	LOUEDEC Jean-Yves	6,25	22 PLOUZELAMBRE 22 SAINT-MICHEL-EN-GREVE
C22250963	12/03/2026	Autorisation	BOUGUET Nathan	SCEA KERAGRI	19,48	22 LE CAMBOUT 22 PLUMIEUX 22 SAINT-ETIENNE-DU-GUE-DE-L'ISLE
C22250964	12/03/2026	Autorisation	EARL CIDRIERIE DU PENTHIEVRE		1,07	22 LA BOUILLIE
C22250965	12/03/2026	Autorisation	GAEC LE CARLUER	LE PARC Thierry	3,87	22 TONQUEDEC
C22250966	12/03/2026	Autorisation	KEROMNES Jérôme	EARL LE LOUET PIERRICK	4,39	22 PAIMPOL
C22250967	12/03/2026	Autorisation	KEROMNES Jérôme		0,79	22 PAIMPOL 22 TREDARZEC
C22250970	12/03/2026	Autorisation	BOTREL Frédéric	EARL DESPRES	46,88	22 CORSEUL 22 PLOREC-SUR-ARGUENON
C22250971	12/03/2026	Autorisation	GAEC DE LA MONTBELIARDE		2,52	22 LOUARGAT

N° de l'arrêté	date de l'arrêté	Type arrêté	identité du demandeur	identité du cédant	surface demandée	localisation du foncier
C22250977	12/03/2026	Autorisation	EARL BREIZH LIM	BERTRAND Didier	5,80	22 PLEDELIAC
C22251017	27/03/2026	Refus	GLATRE Jean-Christophe	EARL DU GUINDAS	2,76	22 QUESOY
C22251049	16/03/2026	Autorisation	HELLO Guillaume	GAEC DE TOUL COAT	30,81	22 KERGRIST-MOELOU
C22260005	16/03/2026	Autorisation	ROUSSEAU-CAMUS Corinne		3,17	22 SAINT-ALBAN
C22260008	31/03/2026	Autorisation	GAEC LES PRAIRIES DE GEFFRAY		9,14	22 SAINT-MAUDAN
C22260009	05/03/2026	Déclaration irrecevable	BOTREL Vincent	BERTRAND Didier	2,16	22 SAINT-RIEUL
C22260028	27/03/2026	Autorisation	EARL NEVEU	NEVEU Gilbert	13,93	22 LANVALLAY 22 LES CHAMPS-GERAUX 22 SAINT-HELEN
C22260046	31/03/2026	Autorisation	GAEC LA GRESSUE	EARL FERME DE KER ANNA	11,37	22 LA MOTTE
C22260051	31/03/2026	Refus	EARL PROPIG	EARL FERME DE KER ANNA	3,25	22 LA MOTTE
C22260052	12/03/2026	Autorisation	GICQUEL Nicolas	GAEC DE LA VILLE THUAL	3,33	22 SAINT-ALBAN
C22260162	23/03/2026	Déclaration recevable	ADAM Killian		2,09	22 LANGUEDIAS
C22260174	23/03/2026	Déclaration irrecevable	ADAM Killian		4,89	22 LANGUEDIAS
C29250508	19/03/2026	Autorisation	POITRASSON Thierry	MIGET Adele	2,00	29 LE JUCH
C29250855-2	16/03/2026	Autorisation partielle	POUPON Remy	DOUCEN Marcel	36,93	29 SPEZET
C29250893	19/03/2026	Autorisation	SCEA MERCER	SARL GLUDIC	8,03	29 TAULE
C29250900	10/03/2026	Autorisation	EARL LE HIR PHILIPPE	EARL LE CYGNE	8,39	29 GUISSENY
C29250931	09/03/2026	Autorisation	SARL TY IZELLA	EARL NPJFT	3,70	29 CLEDER
C29250952	09/03/2026	Autorisation	COTARD ALINE	SAS FERME DU COSQUER	7,56	29 SAINT-DIVY
C29250963	09/03/2026	Autorisation	LE NAOUR DYLAN	EARL DE KERMARC	157,47	29 CORAY 29 SCAER 29 TOURCH
C29250966	10/03/2026	Autorisation partielle	GAEC DE KERGONGAR	GAEC GOURIOU	8,49	29 PLOUNEVEZ-LOCHRIST
C29250996	02/03/2026	Autorisation partielle	EARL SAINT-YVES	EARL LE CYGNE	12,07	29 PLOUGUERNEAU
C29251032-1	09/03/2026	Autorisation	CORNOU Yves	CORNOU Pierre	9,33	29 ROSPORDEN
C29251037	09/03/2026	Autorisation	PETILLON Magaly	PETILLON Eric Corentin	15,88 + hors sol	29 LANGOLEN
C29251041	09/03/2026	Autorisation	LOUHICHI Mohamed Ghassen	GAEC GUILLOU	8,11	29 LA FORÉT-FOUESNANT
C29251043	19/03/2026	Autorisation	MICHELET Fabien	SCEA DE KERLOSTREC	3,64	29 LANDREVARZEC
C29251056	09/03/2026	Autorisation	TURPIN JEAN-MICHEL	TURPIN JEAN-MICHEL	2,66	29 COLLOREC 29 LANDELEAU
C29251060	09/03/2026	Autorisation	EARL DE KERLASCOZ	GAEC DE LESMAIDIC	1,14	29 PLOUVIEN
C29251061	19/03/2026	Autorisation	LE ROUX Arnaud	EARL LE ROUX	85,39	29 KERSAINT-PLABENNEC 29 LANARVILY 29 LE DRENNEC 29 LE FOLGOET 29 PLABENNEC
C29251073	19/03/2026	Autorisation	EARL DU KOZKER	EARL DU KOZKER	3,50	29 PLOUGUERNEAU
C29251078	19/03/2026	Autorisation	EARL MALABOUS	EARL MALABOUS	4,86	29 LANDUNVEZ 29 PLOUDALMEZEAU

N° de l'arrêté	date de l'arrêté	Type arrêté	identité du demandeur	identité du cédant	surface demandée	localisation du foncier
C29251079	19/03/2026	Autorisation	COLIN Jean-Baptiste	GAEC DE KERDAVEZAN	209,31 + hors sol	29 PLOUARZEL
C29251082	19/03/2026	Autorisation	THOMAS AURIANE	GAEC DE KERDAVEZAN	209,31 + hors sol	29 PLOUARZEL
C29251083	19/03/2026	Autorisation	DAGUE Tony	MORIN Armand	0,30	29 SIZUN
C29251090	19/03/2026	Autorisation	HELOUET ANAIS	EARL HELOUET	2,74	29 GUILER-SUR-GOYEN
C29251094	10/03/2026	Autorisation	EARL LES ECURIES DE KERSCAO	GAEC GOURIUO	6,18	29 PLOUNEVEZ-LOCHRIST
C29251095	09/03/2026	Autorisation	LE JEUNE KEVIN	GAEC DU PARC	305,61	29 PLOUYE 29 POULLAOUEN 22 TREBRIVAN
C29251096	19/03/2026	Autorisation	SARL ELEVAGE PAUL	SARL ELEVAGE PAUL	8,28	29 SCRIGNAC
C29251099	09/03/2026	Autorisation	JAMET CAMILLE	EARL KERROUANT-IZELLA	41,91	29 LEUHAN
C29251100	09/03/2026	Autorisation	ROUDAUT LAETITIA	GAEC ROUDAUT	105,97	29 GUISSENY 29 KERLOUAN 29 KERNOUES 29 LESNEVEN 29 SAINT-FREGANT
C29251101	09/03/2026	Autorisation	GAEC ROUDAUT	EARL LE CYGNE	5,63	29 GUISSENY 29 KERLOUAN
C29251102	09/03/2026	Autorisation	EARL ECURIE DE BELLEVUE	ELEOUET Nathalie	6,57	29 GUIMAEC
C29251106	09/03/2026	Autorisation	EARL DES OEUFS DE TREVOEN	BREFORT Jacques	6,16	29 LE CLOÏTRE-PLEYBEN
C29251107	09/03/2026	Autorisation	EARL DES OEUFS DE TREVOEN	BERNARD Jocelyne	0,78	29 LE CLOÏTRE-PLEYBEN
C29251108	09/03/2026	Autorisation	EARL DES OEUFS DE TREVOEN	SCEA FAVENNEC	3,11	29 LE CLOÏTRE-PLEYBEN
C29251109	09/03/2026	Autorisation	EARL DES OEUFS DE TREVOEN	EARL SALAUN	6,37	29 LE CLOÏTRE-PLEYBEN
C29251110	09/03/2026	Autorisation	GAEC DE LA LIGNEE	BREFORT Jacques	14,10	29 LE CLOÏTRE-PLEYBEN
C29251111	09/03/2026	Autorisation	GAEC DE LA LIGNEE	EARL SALAUN	8,33	29 LE CLOÏTRE-PLEYBEN
C29251112	19/03/2026	Autorisation	EARL BELLOUR-MAUVY	EARL LE COAT	0,92	29 GUIMAEC
C29251113	19/03/2026	Autorisation	GAEC DE KERYVARC'H	GAEC RIVALAIN	7,04	29 LANNEDERN
C29251114	09/03/2026	Autorisation	SCEA FAVENNEC	BREFORT Jacques	28,61	29 LE CLOÏTRE-PLEYBEN
C29251115	09/03/2026	Autorisation	SCEA FAVENNEC	EARL SALAUN	6,12	29 LE CLOÏTRE-PLEYBEN
C29251121	19/03/2026	Autorisation	EARL SEVIGNON	EARL SEVIGNON	1,12	29 COMBRIT
C29251134	09/03/2026	Autorisation	EARL DE LEANOU	EARL DE LEANOU	2,74	29 FOUESNANT
C29251136	09/03/2026	Autorisation	MORVAN Mickael	MORVAN Stéphane	7,73	29 BERRIEN
C29251139	09/03/2026	Autorisation	PICHAVANT Jean-Pierre	PICHAVANT Jean-Pierre	2,83	29 PEUMERIT
C29251140	10/03/2026	Autorisation partielle	CABON Julien	EARL LE CYGNE	7,43	29 GUISSENY
C29251143	09/03/2026	Autorisation	EARL DU STANG	LE CORRE Gilles	1,45	29 LANDREVARZEC
C29251144	09/03/2026	Autorisation	SCEA MAUDEZ	EARL DE KERLEO	31,90	29 BOTSORHEL 29 PLOUIGNEAU
C29251150	19/03/2026	Autorisation	EARL BELLOUR-MAUVY	EARL BELLOUR-MAUVY	0,67	29 GUIMAEC

N° de l'arrêté	date de l'arrêté	Type arrêté	identité du demandeur	identité du cédant	surface demandée	localisation du foncier
C29251154	09/03/2026	Autorisation	BERTEVAS Gaetan		0,55	29 GARLAN
C29251162	09/03/2026	Autorisation	GAEC LE BRIS	GAEC RIVALAIN	2,66	29 LANNEDERN
C29251165	19/03/2026	Autorisation	SARL SEITE TY COZ	SCEA DE KERAMBARS	14,44	29 SAINT-POL-DE-LEON
C29251166	09/03/2026	Autorisation	EARL NPIJT.	EARL QUERE MICHEL	1,23	29 SAINT-POL-DE-LEON
C29251172	09/03/2026	Autorisation	LE REST Pascal	LE REST Pascal	14,02	29 PLEYBEN
C29251173	09/03/2026	Autorisation	GAEC DE MESNOTER		14,70	29 SCAER
C29251174	09/03/2026	Autorisation	EARL DES OEUF DE TREVOEN		hors sol	29 LE CLOITRE-PLEYBEN
C29251175	19/03/2026	Autorisation	STEPHAN Jean-Luc	EARL GOURLAOUEN	0,86	29 BEUZEC-CAP-SIZUN
C29251176	19/03/2026	Autorisation	GUILLOU Géraud	GUILLOU Géraud	8,20	29 LOQUEFFRET 29 PLONEVEZ-DU-FAOU
C29251180	19/03/2026	Autorisation	RACINE Patrice	RACINE Patrice	3,05	29 RIEC-SUR-BELON
C29251184	19/03/2026	Autorisation	EARL SAINT-YVES	EARL LE GALL	3,60	29 GUISSENY
C29251185	19/03/2026	Autorisation	GAEC DE LANRIVAN	EARL LE CYGNE	0,52	29 PLOUGUERNEAU
C29251187	19/03/2026	Autorisation	SARL SOCIETE DE CALARNOU	SCEA MADEC BRUNO	0,15	29 PLOUVORN
C29251192	19/03/2026	Autorisation	KERMARREC Philippe		0,87	29 SAINT-DERRIEN
C29251196	19/03/2026	Autorisation	SCEA MERCER	EARL DES ALIZES	0,14	29 PLOUENAN
C29251207	10/03/2026	Refus	EARL DE KEROUANT	GAEC GOURIOU	6,18	29 PLOUNEVEZ-LOCHRIST
C29251261	19/03/2026	Autorisation	GAEC DE KERYVARC'H	EARL T' PHOENIX	5,34	29 LANNEDERN
C29251277	23/03/2026	Autorisation	GAEC PITCHOUN CIGALOUN	KERSULEC Didier	77,42	29 LANGOLEN 29 TREGOUREZ
C29251280	16/03/2026	Autorisation	EARL LE JEUNE	DOUCEN Marcel	25,80	29 SPEZET
C29260055	02/03/2026	Autorisation partielle	GAEC PASCOET	EARL LE CYGNE	11,16	29 PLOUGUERNEAU
C29260183	10/03/2026	Autorisation	GAEC MEL AR VRO	LE BRETON Anna	hors sol	29 CHÂTEAUNEUF-DU-FAOU
C29260184	10/03/2026	Autorisation	GAEC MEL AR VRO	SALIOU FLORENT	hors sol	29 CHÂTEAUNEUF-DU-FAOU
C29260239	12/03/2026	Déclaration recevable	SALAUN MELVYN	SALAUN Yannick	32,18	29 CHÂTEAUNEUF-DU-FAOU
C35250234-2	09/03/2026	Autorisation	EARL LES MARAIS DE BLESSIN	RENARD Aurélien	116,31	35 SAINT-BENOÎT-DES-ONDES 35 SAINT-MÉLOIR-DES-ONDES
C35250465-2	04/03/2026	Autorisation	GAEC TOUCHASSE	GAEC DE BRETIGNEUL	13,61	35 SAINT-RÉMY-DU-PLAIN
C35250582-2	02/03/2026	Autorisation partielle	SCEA LA PETITE GUEHARDIERE	GAEC CALLET-DUVAL	78,80	35 TINTENIAC
C35250675	12/03/2026	Déclaration recevable	DAUCE Samuel	EARL PLACIS LAMBERT	0,94	35 ROMILLÉ
C35250768-2	12/03/2026	Autorisation partielle	EARL LA VERGEE		36,64	35 LOUVIGNÉ-DU-DÉSERT
C35250776-2	12/03/2026	Autorisation	SCEA LE PETIT COURTIL	EARL BIGOT-MAINFROY	59,96	35 BOISTRUDAN 35 MARCILLÉ-ROBERT
C35250810-2	16/03/2026	Autorisation	EARL LA PHIOLAIS	GENIN Marie-Pierre	4,76	35 POILLEY
C35250867-2	02/03/2026	Refus	SCEA LA BIGOTTIERE	GAEC CALLET-DUVAL	10,22	35 TINTENIAC

N° de l'arrêté	date de l'arrêté	Type arrêté	identité du demandeur	identité du cédant	surface demandée	localisation du foncier
C35250933	23/03/2026	Refus	GAEC DE LA VILLE NEVEU	BERTHELOT Jean-Michel	2,94	35 MONTERFIL
C35250949	23/03/2026	Autorisation	EARL DE BEAUREPAIRE		2,27	35 BAGUER-PICAN
C35250961	18/03/2026	Autorisation	EARL DE VILINCO	DESMOTS Yannick	10,38	35 BAIS 35 MARCILLÉ-ROBERT
C35250983-2	12/03/2026	Autorisation partielle	EARL LE CLOS		36,64	35 LOUVIGNÉ-DU-DESERT
C35250985	18/03/2026	Refus	HAIGRON Aurélien	DESMOTS Yannick	10,32	35 BAIS 35 MARCILLÉ-ROBERT
C35250990	23/03/2026	Refus	CHEVALIER Guillaume		4,39	35 RENAC
C35251012	23/03/2026	Autorisation	GAEC LA CHEVRE RIT	EARL BRIOT-GOUGEON	1,16	35 ROMILLÉ
C35251016	23/03/2026	Autorisation	EARL DOMAINE LA VALLEE DU CANUT		20,59	35 GUICHEN
C35251022	23/03/2026	Refus	DIOT Fabien		2,63	35 ESSÉ
C35251027	23/03/2026	Autorisation partielle	GAEC BEAUDAIRE POTTIER	SCEA LA POTINAIS	5,13	35 IFFENDIC
C35251030	23/03/2026	Autorisation	SCEA DUCLOS	HENRY Patrick	7,14	35 CHELUN
C35251046	23/03/2026	Autorisation	GAEC DE PLASSAC	GAEC DE LA JEUNERIE	9,04	35 GUIPRY-MESSAC 35 PIPRIAC
C35251049	23/03/2026	Autorisation	EARL DU PATIS SEC	GAEC DE LA JEUNERIE	1,54	35 PIPRIAC
C35251050	23/03/2026	Autorisation	CHAUVEL Marie	BERTHELOT Jean-Michel	2,94	35 MONTERFIL
C35251055	23/03/2026	Refus	GAEC CASTEL-ARMOR	POLIGNE Gertrude	7,29	35 PIRÉ-CHANGÉ
C35251066	23/03/2026	Autorisation	EARL GUY BENOIT ISABELLE AVRIL	RIGAUD Jean-Yves	10,96	35 GÉVEZÉ
C35251080	18/03/2026	Autorisation	GAEC MELIEG	EARL DOCMAEL	49,70	35 LA CHAPELLE-AUX-FILTZMEENS 35 MEILLAC 35 QUÉBRIAC 35 SAINT-DOMINEUC
C35251093	23/03/2026	Refus	GAEC BEAUDAIRE POTTIER	CHOLLET David	12,60	35 IFFENDIC
C35251095	23/03/2026	Autorisation	GAEC LA PENIDRAIS		6,64	35 LES PORTES DU COGLAIS
C35251098	18/03/2026	Refus	BOUILLIS Michel	GAEC KER LANNOUE	0,70	35 EPINIAC
C35251099	18/03/2026	Autorisation	EARL LA BANNIERE	LELIEVRE Alain	78,54	50 SAINT-JAMES 35 VAL-COUESNON
C35251103	18/03/2026	Autorisation partielle	SCEA TERRE LUMEAU	DURAND Pascal	59,51	35 PIPRIAC 35 SAINT-JUST
C35251123	18/03/2026	Refus	ALLAIN Jérôme	POTTIER Jean-Pierre	31,68	35 BOURG-DES-COMPTES 35 POLIGNÉ
C35251133	16/03/2026	Autorisation	LOYER Alexis	GAEC LOGI	199,15	35 ERCÉ-EN-LAMÉE 35 LA BOSSE-DE-BRETAGNE 35 LALLEU 35 TEILLAY 35 TRESBŒUF
C35251134	16/03/2026	Autorisation	GAEC BREIZH BEEF	HEUDIARD Bruno	69,44	35 LA COUYÈRE 35 LALLEU 35 TRESBŒUF
C35251140	16/03/2026	Autorisation	EARL LE DROGUENE		1,78	35 CANCALE
C35251146	23/03/2026	Autorisation	GAEC DENIS-PIROT	EARL LES TROIS FEES	11,02	35 PIRÉ-CHANGÉ
C35251148	27/03/2026	Autorisation	LE DIGUERHER Thibaut	EARL GILLET	105,05	35 LA CHAPELLE-CHAUSÉE 35 MÉDRÉAC 22 PLOUASNE
C35251150	16/03/2026	Autorisation	CRAMBERT Béatrice	CRAMBERT Gérard	25,40	35 BRETEIL
C35251155	16/03/2026	Autorisation	EARL BRAULT	BRAULT Hervé	23,11	35 PLEINE-FOUGÈRES 35 ROZ-SUR-COUESNON 35 SAINT-GEORGES-DE-GRÉHAIGNE

N° de l'arrêté	date de l'arrêté	Type arrêté	identité du demandeur	identité du cédant	surface demandée	localisation du foncier
C35251157	23/03/2026	Autorisation	MOIZAN Yannig	GAEC MOIZAN	139,83	35 CHAVAGNE 35 CINTRÉ 35 LE RHEU 35 MORDELLES
C35251160	16/03/2026	Autorisation	EARL BRAULT	COLIN JEAN-YVES	8,95	50 PONTORSON 35 SOUGEAL
C35251167	16/03/2026	Autorisation	GAEC MARSOLLIER	CHEVALIER Christian	35,67	35 MARTIGNÉ-FERCHAUD
C35251168	23/03/2026	Autorisation	EARL DE LEZE	EARL DU FOUGERAY	54,22 + hors sol	35 BAIS 35 CORPS-NUDS 35 MOULINS
C35251176	23/03/2026	Autorisation	PICHOU Maxime	EARL PICHOU	43,28 + hors sol	35 CLAYES 35 PLEUMELEUC 35 SAINT-GILLES
C35251181	16/03/2026	Autorisation	GARDREL Hélène	GAEC DE LA BOUGATRIERE	134,88	53 BOURGON 35 SAINT-M'HERVÉ
C35251185	16/03/2026	Autorisation	EARL LA CLEF DES CHAMPS	EARL DE BOUGETTIN	27,20	35 COMBOURG 35 DINGÉ
C35251187	23/03/2026	Autorisation	SCEA DE LA RAMINAIS	EARL LA GROHELIERE	39,93	35 BÉDÉE 35 MONTAUBAN-DE-BRETAGNE
C35251188	23/03/2026	Autorisation	RACAPE Jean-Baptiste	GAEC LES MEGALITHES	210,17 + hors sol	35 GUIPRY-MESSAC 35 PIPRIAC 35 SAINT-GANTON 35 SAINT-JUST
C35251190	16/03/2026	Autorisation	GAEC DE LA GOBERTIERE	COLIN Catherine	6,43	35 CHAVAGNE
C35251193	27/03/2026	Autorisation	GAEC DE PALLUEL	EARL DES MONDRINS	0,70	35 ROZ-SUR-COUESNON
C35251196	16/03/2026	Autorisation	GAEC LES MEGALITHES	GAEC DU GRAND COUDRAY	85,04	35 PIPRIAC 35 SAINT-JUST
C35251197	16/03/2026	Autorisation	CARESMEL Fabrice	RUAUT PIERRICK	2,45 + hors sol	35 MEDREAC
C35251198	16/03/2026	Autorisation	EARL LA FERME DES SOUS BOIS	EARL LES 3 SOLEILS	0,69	35 VAL-D'IZE
C35251199	16/03/2026	Autorisation	EARL LA FERME DES SOUS BOIS		0,49	35 VAL-D'IZE
C35251201	16/03/2026	Autorisation	GAEC LA FERME DE LA CRAUPINIÈRE	LAMOUREUX-DIARD Marie-Paule	4,42	35 LA SELLE-GUERCHaise
C35251203	16/03/2026	Autorisation	EARL DE LA JANAIE	HERFRAY Régis	61,34	35 BETTON 35 VIGNOC
C35251204	16/03/2026	Autorisation	BOURNICHE Madeleine		10,00	35 TRESBŒUF
C35251205	16/03/2026	Autorisation	GAEC DES PINSONS	MARQUET Ronan	11,28	35 SAINT-THUAL
C35251207	16/03/2026	Autorisation	LE BRAS Kyllian	EARL AMICALEMENT BIO	58,59	35 LAILLÉ
C35251209	16/03/2026	Autorisation	EARL AGRI NATURE	GAEC DES MARGUERITES	3,74	35 VAL-D'IZÉ
C35251210	16/03/2026	Autorisation	EARL AGRI NATURE	SERVASIER Dominique	14,05	35 VAL-D'IZÉ
C35251213	23/03/2026	Autorisation	BRIAND Gwénaél	DELAUNAY Claude	1,97	35 BOISGERVILLY
C35251215	16/03/2026	Autorisation	MAHAUD Julien	GUILLLOTIN Michel	60,57 + hors sol	35 MUEL
C35251216	16/03/2026	Autorisation	SARL DERVENN ECO-PATUR	DUFEIL ANDRE	7,66	35 MESNIL-ROC'H 22 SAINT-HÉLEN
C35251218	16/03/2026	Autorisation	DELAMARCHE Isabelle	DELAMARCHE René	13,22	35 MONT-DOL 35 SAINT-BROLADRE
C35251221	27/03/2026	Autorisation	BRAULT SARAH	EARL BIBA	106,19	35 LANDEAN 35 LE LOROUX
C35251224	27/03/2026	Autorisation	SCEA ET'AGRI	RICHARD Franck	7,61	35 MONT-DOL
C35251225	23/03/2026	Autorisation	GAEC DE LA FRELONNAIS	GUERIN Pierrick	0,56	35 ACIGNÉ


N° de l'arrêté	date de l'arrêté	Type arrêté	identité du demandeur	identité du cédant	surface demandée	localisation du foncier
C35251226	27/03/2026	Autorisation	BRAULT Jessy	EARL BIBA	106,19	35 LANDÉAN 35 LE LOROUX
C35251227	16/03/2026	Autorisation	DELACROIX Luc	EARL DOCHMAEL	0,48	35 SAINT-DOMINEUC
C35251228	27/03/2026	Autorisation	BIGOT Isabelle	EARL BIBA	106,18	35 LANDÉAN 35 LE LOROUX
C35251229	27/03/2026	Autorisation	EARL BIBA	BRAULT Alain	14,33	35 LANDÉAN 35 LE LOROUX
C35251230	27/03/2026	Autorisation	EARL BIBA	EARL CHAPPEL	45,06	35 LA BAZOUGE-DU-DÉSERT 35 LANDÉAN 35 LOUVIGNÉ-DU-DÉSERT
C35251232	23/03/2026	Autorisation	HERSENT Alain	MERLET Joseph	2,90	35 LAILLÉ
C35251233	27/03/2026	Autorisation	LALLEMAND Théo	GAEC DU POMPY	156,87	35 EANCÉ 35 MARTIGNÉ-FERCHAUD 44 VILLEPOT 49 OMBRÉE D'ANJOU 53 LA ROUAUDIÈRE
C35251235	16/03/2026	Autorisation	LARDEUX Thibaut	VANPOUILLE Frédéric	1,94	35 GUICHEN
C35251236	16/03/2026	Autorisation	MOURAUD Christophe		1,04	35 LE SEL-DE-BRETAGNE
C35251237	23/03/2026	Autorisation	EARL DU HAUT JARNAY	GAEC DES AILES BLANCHES	18,37	35 MARTIGNÉ-FERCHAUD
C35251238	23/03/2026	Autorisation	PERRUDIN Erwan	GAEC DU PALET	135,04 + hors sol	35 CHAMPEAUX 35 LANDAVRAN 35 SAINT-JEAN-SUR-VILAINE
C35251239	23/03/2026	Refus	EARL DE LA ILLONNIÈRE	GUERIN Cédric	42,53	35 COËSMES 35 THOURIE
C35251240	16/03/2026	Autorisation	GAEC DU PALET	EARL FAUCHEUX	3,57	35 CHAMPEAUX
C35251241	27/03/2026	Autorisation	GAEC FAUCHON	LEBRUN Jean-Luc	2,60	35 MARCILLÉ-ROBERT
C35251242	16/03/2026	Autorisation	HUREL Brigitte	EARL FERME DE LAUNAY BUSNEL	10,13	35 LA GOUESNIÈRE 35 SAINT-BENOÎT-DES-ONDES
C35251244	16/03/2026	Autorisation	HUREL Brigitte	LEDUC Evelyne	35,41	35 LA GOUESNIÈRE 35 SAINT-BENOÎT-DES-ONDES 35 SAINT-GUINOUX
C35251246	27/03/2026	Autorisation	HUQUET Jean-Marie	SCEA DES IRIS	160,34 + hors sol	35 BAZOUGES-LA-PÉROUSE 35 CUGUEN 35 LA BOUSSAC 35 ROMAZY 35 TRANS-LA-FORÊT
C35251247	27/03/2026	Autorisation	HUQUET Jean-Marie	SCEA ELEVAGE DE LA COUBERTIERE	1,41 + hors sol	35 TRANS-LA-FORÊT
C35251248	27/03/2026	Autorisation	SCEA DES IRIS	DUMONT Pascal	4,94	35 BAZOUGES-LA-PÉROUSE
C35251249	23/03/2026	Autorisation	SCEA LA VOIE LACTÉE	EARL BUFFET	3,50	35 MARTIGNÉ-FERCHAUD
C35251252	16/03/2026	Autorisation	EURL SHAMROCK	EURL SHAMROCK	6,95	35 PACÉ
C35251254	23/03/2026	Autorisation	GAEC DES 4 VENTS		2,63	35 ESSÉ
C35251256	18/03/2026	Autorisation	GAEC PELTIER	POTTIER Jean-Pierre	31,68	35 BOURG-DES-COMPTES 35 POLIGNÉ
C35251257	27/03/2026	Autorisation	BRASSART Bruno		2,08	35 BAZOUGES-LA-PÉROUSE
C35251258	23/03/2026	Autorisation	GAEC DE LA MERINAIS	GAEC DU PETIT BOIS	1,29	35 BAIN-DE-BRETAGNE
C35251261	27/03/2026	Autorisation	GAEC A LAEZH BREIZH	EARL DES GRANDS CLOS	60,94	35 PLÉCHÂTEL
C35251263	16/03/2026	Autorisation	EARL VERGERS DES GASTINES	EARL LA CHAPELLE SAINT ROCH	6,32	35 SAINT-PÈRE-MARC-EN-POULET
C35251264	23/03/2026	Autorisation	SCEA TIMOIS	CROSNIER JACQUES	34,67 + hors sol	35 BAIS
C35251265	23/03/2026	Autorisation	GAEC DE LA MEULSONNAIS	BELLIER Frédéric	4,51	35 GENNES-SUR-SEICHE

N° de l'arrêté	date de l'arrêté	Type arrêté	identité du demandeur	identité du cédant	surface demandée	localisation du foncier
C35251269	16/03/2026	Autorisation	DUCLOS Brendan	EARL BLIN L'ANGLE	68,54	35 MINIAC-MORVAN 35 PLERGUER
C35251270	16/03/2026	Autorisation	EARL AUX P'TITS OIGNONS	GAUTHIER François	0,32	35 DOMAGNÉ
C35251272	27/03/2026	Autorisation	EARL AGRIO	EARL 1001 PATTES	175,00	35 BETTON 35 CESSON-SÉVIGNÉ 35 CHEVAIGNÉ 35 MELESSE 35 MOUAZÉ 35 RENNES 35 SAINT-GRÉGOIRE 35 SAINT-SULPICE-LA-FORÊT
C35251277	23/03/2026	Autorisation	GUILLEME Alexandra	TIREL Cécile	2,44	35 GUICHEN
C35251279	16/03/2026	Autorisation	SOLERE Michaël	EARL LA POULANIERE	11,92	35 MONTFORT-SUR-MEU
C35251282	27/03/2026	Autorisation	ALLEE Jean-François	BLOT Louis	1,00	35 RIVES-DU-COUESNON
C35251283	27/03/2026	Autorisation	GAEC KRG LAIT	EARL AGRIFARM	111,95	35 BÉDÉE 35 IRODOUËR 35 PLEUMELEUC
C35251284	16/03/2026	Autorisation	LEBRUN Jean-François	LEBRUN Jean-François	0,90	35 SAINT-THUAL
C35251286	27/03/2026	Autorisation	EARL DU GRAND FLEURE		3,03	35 BOISTRUDAN 35 ESSÉ
C35251292	27/03/2026	Autorisation	SAS SOCIETE VITREENNE D'ABATTAGE	ROZE Marie-Joseph	10,50	35 BALAZÉ
C35251293	27/03/2026	Autorisation	GAEC DES BRUYERES	EARL DE LA PIRONNAIS	8,59	35 MAXENT
C35251295	27/03/2026	Autorisation	LEPARC Karine	EARL 1001 PATTES	2,18	35 CESSON-SÉVIGNÉ 35 RENNES
C35251299	27/03/2026	Autorisation	GAEC VILLEMARISE	GAEC LA CROIX CHEMIN	0,53	35 BAZOUGES-LA-PÉROUSE
C35260004	27/03/2026	Autorisation	SCEA LA RAVILIAIS	GUILLEMOT Michel	1,13	35 SAINT-JUST
C35260005	27/03/2026	Autorisation	SCEA DU CLOS ALMOT	GAEC GUINARD	9,57	35 SAINT-MÉDARD-SUR-ILLE
C35260006	27/03/2026	Autorisation	GAEC PRIOUL	GAEC DE BRETIGNEUL	1,37	35 SENS-DE-BRETAGNE
C35260007	23/03/2026	Autorisation	JOLLY Thierry		4,39	35 RENAC
C35260009	27/03/2026	Autorisation	MONNERIE Chantal	EARL LE PETIT BOIS	69,87	35 CORNILLÉ 35 LOUVIGNÉ-DE-BAIS 35 TORCÉ
C35260010	27/03/2026	Autorisation	EARL PELTIER	RICHARD Franck	6,13	35 MONT-DOL
C35260011	27/03/2026	Autorisation	EARL DE L'HERMITAGE		0,50	35 SIXT-SUR-AFF
C35260015	23/03/2026	Refus	EARL DE SEVIGNE	RIGAUD Jean-Yves	6,35	35 GÉVEZÉ
C35260017	23/03/2026	Autorisation	GAEC LEVERRIER	SCEA LES VERGERS DE LA JUSTAIS	2,61	35 MELLÉ
C35260021	23/03/2026	Autorisation	GAEC POM HOLSTEIN	CHOLLET David	8,10	35 IFFENDIC
C35260049	23/03/2026	Autorisation	GAEC MEREL	CHOLLET David	4,51	35 IFFENDIC
C35260050	23/03/2026	Autorisation	EARL MONTBEZIER	POLIGNE Gertrude	7,29	35 PIRÉ-CHANCÉ
C35260051	23/03/2026	Refus	LEJEUNE Christian	POLIGNE Gertrude	7,29	35 PIRÉ-CHANCÉ
C35260063	23/03/2026	Refus	EARL GIBOIRE	EARL LES TROIS FEES	11,02	35 PIRÉ-CHANCÉ
C35260065	23/03/2026	Autorisation	MORIN Nicolas		6,64	35 LES PORTES DU COGLAIS
C35260094	23/03/2026	Autorisation	GAEC DE CHEVRIGNE		6,64	35 LES PORTES DU COGLAIS
C35260098	18/03/2026	Refus	EARL DE VILINCO	HAIGRON Aurélien	23,75	35 BAIS 35 MARCILLÉ-ROBERT 35 MOULINS 35 VISSICHE

N° de l'arrêté	date de l'arrêté	Type arrêté	identité du demandeur	identité du cédant	surface demandée	localisation du foncier
C35260103	18/03/2026	Refus	GAEC BREZH L'EPINE	POTTIER Jean-Pierre	31,68	35 BOURG-DES-COMPTES 35 POLIGNÉ
C35260133	18/03/2026	Autorisation	SCEA LA RAVILIAIS	DURAND Pascal	4,45	35 SAINT-JUST
C56250359-2	26/03/2026	Autorisation	SCEA DE KERGONNET		49,66	56 GESTEL 56 QUEVEN
C56250627	26/03/2026	Autorisation	EARL DES FRUITS DES FLEURS	SALHOT Stéphanie	1,76	56 LE SAINT
C56250643	16/03/2026	Autorisation	GAEC DE BEAUSEJOUR	EARL MAUBUISSON	86,83	56 FORGES DE LANOUÉE 56 GREE SAINT LAURENT
C56250656	23/03/2026	Autorisation	EARL DE CARTRAFYO	LAUNAY Marie Paule	15,60	56 GUILLIERS
C56250666	12/03/2026	Autorisation	LE GAL Jérémie	LE GAL Serge	75,00	56 BILLIO 56 CRUGUEL 56 PLUMELEC
C56250678	05/03/2026	Autorisation	EARL DU DOMAINE	EARL DE BEL-AIR	1,94	56 AUGAN 56 CARO
C56250686	04/03/2026	Autorisation	LIGER-TESSIER François-Xavier		3,00	56 PLUNERET
C56250736	10/03/2026	Autorisation	EARL DES TROIS CHENES	LE FUR Eric	48,75	56 MALGUENAC 56 SOURN
C56250739	05/03/2026	Autorisation	SIMON-CASTELNERAC Laure		6,49	56 CAUDAN
C56250741	12/03/2026	Autorisation	BELZ Morgane	GILLET Patrick	7,31	56 BILLIO 56 PLUMELEC
C56250742	10/03/2026	Refus	EARL LE PONTOIS	EARL DE KERMORIN	8,99	56 PLOUHINEC
C56250746	26/03/2026	Autorisation	CLERO Nadine	EARL DE ROZ AVEL	175,00	22 CAMBOUT 56 FORGES DE LANOUÉE 56 MOHON 56 SAINT MALO DES TROIS FONTAINES
C56250751	12/03/2026	Refus	SCEA DE KERGONNET	SCEA DE KERGONNET	58,80	56 GESTEL 56 GUIDEL 56 PONT SCORFF 56 QUEVEN
C56250752	26/03/2026	Autorisation partielle	SCEA DE KERGONNET	SAS DU SCAVE	88,28	56 CAUDAN 56 HENNEBONT 56 PONT SCORFF 56 QUEVEN
C56250753	26/03/2026	Autorisation	PICHARD Pierrick	EARL LE WILKOU	2,30	56 GUEGON
C56250756	12/03/2026	Refus	LE MOUAL Mathieu	ROBIC Didier	7,19	56 SAINT TUGDUAL
C56250771	12/03/2026	Autorisation partielle	GAUTHIER Damien	BLANCHARD Michel	1,19	56 SAINT PERREUX
C56250772	12/03/2026	Autorisation	EARL BRUNEL VALENTIN	GILLET Patrick	24,44	56 PLUMELEC
C56250778	12/03/2026	Autorisation	GAEC COBIGO	EARL LE WILKOU	17,54	56 GUEGON
C56250782	10/03/2026	Autorisation partielle	EARL CS LES VIGNES	EARL LES VIGNES	65,44	56 CARENTOIR 56 GACILLY
C56250790	05/03/2026	Autorisation	EARL FERME FAUCHEUX		1,05	56 CAMPENEAC
C56250791	12/03/2026	Autorisation	GAEC BOTOU COAT	CARDIEC MICHEL	19,11	56 FAOUE
C56250803	10/03/2026	Autorisation	EARL LE MARREC	EARL DE QUISTENAN	11,21	56 BRANDIVY
C56250810	05/03/2026	Autorisation	EARL BICAIRE	METAYER Bertrand	29,54 + hors sol	56 PEILLAC 56 SAINT VINCENT SUR OUST
C56250811	05/03/2026	Autorisation	EARL BICAIRE	SCEA PORCINE DE TREDION	8,59	56 SAINT VINCENT SUR OUST
C56250812	05/03/2026	Autorisation	EARL BICAIRE	GAEC CLEVAN	1,12	56 SAINT VINCENT SUR OUST
C56250815	12/03/2026	Autorisation	CARREE Gwenaëli	EARL PENN KER	35,50	56 NOYAL PONTIVY 56 PONTIVY
C56250818	12/03/2026	Refus	EARL LA FERME DE TREGRAIN	EARL DES PEUPLIERS	3,90	56 MARZAN

N° de l'arrêté	date de l'arrêté	Type arrêté	identité du demandeur	identité du cédant	surface demandée	localisation du foncier
C56250821	12/03/2026	Refus	GAEC DE KERPLICAR	HUGUET Paul	9,32	56 NOYAL MUZILLAC
C56250828	12/03/2026	Refus	SARL LE STRAT JEAN-PIERRE	POCARD Michel	8,62	56 EVELLYS
C56250829	12/03/2026	Autorisation	GAEC DES DEUX CHENES	POCARD Michel	22,17	56 EVELLYS
C56250836	10/03/2026	Autorisation	EVO Gisèle	EARL GAILLO	10,23	56 GRAND CHAMP
C56250837	12/03/2026	Autorisation	EARL BRUNEL VALENTIN	SCEA PORCINE DE TREDION	17,74	56 PLUMELEC
C56250845	05/03/2026	Autorisation	LE NEAL Jean-François	EARL KERLAZ	2,03	56 GUERN
C56250846	16/03/2026	Autorisation	SCEA MOC'H BREIZH	GAEC DU RIANT	13,50	56 KERVIGNAC
C56250850	05/03/2026	Autorisation	SCEA SEVELAGRO	MALARD Samuel	62,28	56 GUELTAS 56 SAINT GONNERY
C56250851	05/03/2026	Autorisation	SCEA LE NID DU SOLEIL	GAEC DE LA MADELEINE	1,04	56 CARNAC
C56250853	05/03/2026	Autorisation	SCEA LE NID DU SOLEIL	EARL LE FLOCH	0,16	56 CARNAC
C56250858	10/03/2026	Autorisation	GUILLAUME Nathanaël	SCEA DE L'OUST	157,38	56 FOUGERETS 56 PELLAC 56 SAINT CONGARD 56 SAINT GRAVE 56 SAINT MARTIN SUR OUST
C56250872	30/03/2026	Autorisation	GAEC DE LA VILLE AU BAUD	EARL DE TRELOGO	9,27	56 NIVILLAC
C56250873	05/03/2026	Autorisation	SCEA GUEMENE	MOUREAUD Yannick	2,94	56 CARENTOIR
C56250875	05/03/2026	Autorisation	EARL DU PETIT BOIS	CHARPENTIER Mathieu	24,20	56 SURZUR
C56250879	05/03/2026	Autorisation	SCEA TGS GAZON	LE CHAPELAIN Nicole	9,61	56 CRACH
C56250880	05/03/2026	Autorisation	GAEC TOC GUEN	SCEA LAVALUT	8,68	56 SAINT NOLFF
C56250882	26/03/2026	Autorisation	BEVAN Pauline	GAEC DE KERZEHO	96,49	56 INGUINIEL 56 PERSQUEN
C56250883	04/03/2026	Autorisation	MAHE Guillaume	EARL DE KERGUIVAREC	70,70	56 GOURIN 56 GUISCRUFF
C56250884	02/03/2026	Autorisation	MAHE Benoit	EARL DE KERGUIVAREC	70,68	56 GOURIN 56 GUISCRUFF
C56250885	05/03/2026	Autorisation	SARL CAINJO	GAEC DU VIEUX FOUR	153,15	56 GRAND CHAMP 56 LOCMARIA GRAND CHAMP 56 PLOEREN 56 PLUMERGAT
C56250893	05/03/2026	Autorisation	SCEA LA FERME DE LINTAN	LE BIHAN Vanessa	129,09	56 BREHAN 56 CREDIN
C56250897	23/03/2026	Autorisation	GAEC DES ALLEUX	LAUNAY Marie Paule	3,15	56 GUILLIERS
C56250901	26/03/2026	Autorisation	EARL LE CHAMP DU TREFLE	GAEC DE LA FONTAINE	5,82	56 ERDEVEN 56 PLOEMEL
C56250902	27/03/2026	Autorisation	EARL GICQUEL	EARL L'OREE DU BOIS	4,20	56 GOURIN
C56250903	05/03/2026	Autorisation	TANGUY Adrien	EARL LE WILKOU	3,91	56 GUEGON
C56250905	05/03/2026	Autorisation	GAEC DU VIADUC	EARL L'OREE DU BOIS	5,90	56 GUISCRUFF
C56250907	27/03/2026	Autorisation	ORHAND-JOLY Yannick	EARL MAUVOISIN	10,12	56 CARENTOIR 56 GACILLY
C56250909	26/03/2026	Autorisation	JUGEL Nathanaël		2,57	56 CAMPENEAC
C56250910	12/03/2026	Refus	PRETESEILLE Frédéric	EARL LE WILKOU	10,91	56 GUEGON
C56250912	26/03/2026	Autorisation	EARL DE L'HORIZON VERT	NANDELEC Joseph	6,84	56 SULNIAC

N° de l'arrêté	date de l'arrêté	Type arrêté	identité du demandeur	identité du cédant	surface demandée	localisation du foncier
C56250913	27/03/2026	Autorisation	EARL DE KERGULVAN	COGAN Gilles	47,61	56 PLUNERET 56 SAINTE ANNE D AURAY
C56250914	26/03/2026	Autorisation	SCEA MAINGUY	EARL HOUËIX	1,56	56 RUFFIAC
C56250915	26/03/2026	Autorisation	EARL DE LA VILLE HATTE	EARL HOUËIX	2,81	56 TREAL
C56250916	27/03/2026	Autorisation	JOLY Jonathan	GAEC JOLY	67,53	56 PLUHERLIN
C56250918	27/03/2026	Autorisation	GAEC DU SOUKEN	JOUANNO Alain	38,21	56 CLEGUEREC
C56250927	12/03/2026	Autorisation partielle	GAEC TASTARD	GILLET Patrick	23,97	56 BILLIO 56 PLUMELEC
C56250933	26/03/2026	Autorisation	GAEC LE ROELAN	BELLEGO Armel	2,80	56 PLOUHARNEL
C56250939	26/03/2026	Autorisation	GAEC DES HAIES		4,05	56 TAUPONT
C56250951	16/03/2026	Autorisation partielle	LE BRAS Nicolas	EARL MAUBUISSON	9,71	56 FORGES DE LANOUEE
C56250953	10/03/2026	Autorisation	EARL DE LANN JUSTICE	LE FUR Eric	47,59	56 MALGUENAC 56 SOURN
C56250962	10/03/2026	Refus	EARL RIO HERVE	EARL DE QUISTENAN	4,03	56 BRANDIVY
C56260003	10/03/2026	Refus	SCEA DE KERHOARNO	EARL DE QUISTENAN	7,06	56 BRANDIVY
C56260008	12/03/2026	Refus	EARL DE KERLENN	CARDIEC MICHEL	19,11	56 FAOUET
C56260011	16/03/2026	Refus	LE LESLE Jean-Francois	GAEC DU RIANI	13,58	56 KERVIGNAC
C56260028	12/03/2026	Autorisation	GAEC DE L'AVENIR	HUGUET Paul	9,73	56 NOYAL MUZILLAC
C56260040	26/03/2026	Autorisation	GAEC DE L'ARZ	LE CALLONEC Yvan	39,73	56 PLAUDREN
C56260051	12/03/2026	Refus	GAEC TASTARD	SCEA PORCINE DE TREDION	17,34	56 PLUMELEC
C56260053	10/03/2026	Refus	KERRAND Suzanne	EARL GAILLO	10,23	56 GRAND CHAMP
C56260066	12/03/2026	Refus	EARL NOEL & FILS	EARL PENN KER	6,56	56 NOYAL PONTIVY
C56260068	10/03/2026	Autorisation	GAEC DE COET-MOREL	EARL LES VIGNES	10,57	56 CARENTOIR
C56260078	12/03/2026	Autorisation	EARL DES CHAMPS	ROBIC Didier	7,19	56 SAINT TUGDUAL
C56260079	27/03/2026	Autorisation	GAEC FERME MAMIE POULE	COGAN Gilles	5,17	56 PLUNERET
C56260096	16/03/2026	Autorisation	GAEC DE KERVIHERNE	GAEC DU RIANI	13,58	56 KERVIGNAC
C56260097	12/03/2026	Refus	LE PRIOL François-Xavier	POCARD Michel	9,66	56 EVELLYS
C56260100	10/03/2026	Autorisation partielle	GUEMENE Yann	EARL LES VIGNES	20,27	56 CARENTOIR 56 GACILLY
C56260104	10/03/2026	Autorisation	GAEC DE KERVIHERNE	EARL DE KERMORIN	8,99	56 PLOUHINEC
C56260105	12/03/2026	Autorisation	CORRIGNAN Emilie	POCARD Michel	8,72	56 EVELLYS
C56260126	12/03/2026	Autorisation partielle	EARL LA FERME DE PENHAUDAN	SCEA DE KERGORNET	59,40	56 GESTEL 56 GUIDEL 56 PONT SCORFF 56 QUEVEN
C56260128	12/03/2026	Autorisation	LE DIODIC Maxime	SCEA DE KERGORNET	16,76	56 QUEVEN
C56260151	23/03/2026	Déclaration recevable	CHESNAIS Clément		46,32 + hors sol	56 PERSQUEN 56 PLOERDUT

N° de l'arrêté	date de l'arrêté	Type arrêté	identité du demandeur	identité du cédant	surface demandée	localisation du foncier
C56260171	02/03/2026	Déclaration recevable	JEGONDAY Thibault	JEGONDAY Brigitte	48,49	56 KERGRIST
			<b>RENNES, le 20/05/2026</b>	la cheffe du pôle foncier,  Cindy LAILLER		
<p><b>Le texte intégral de ces arrêtés est consultable dans les deux mois à compter de la présente publication :</b></p> <ul style="list-style-type: none"> <li>- Sur rendez-vous à la direction régionale de l'agriculture de l'alimentation et de la forêt - 15 avenue de cucillé à RENNES au service régional de l'économie et des filières agricoles et agroalimentaires</li> <li>- Par demande à l'adresse mail suivante : srea-sdrea.draaf-bretagne@agriculture.gouv.fr</li> <li>- Par courrier en tenant compte des délais postaux</li> </ul>						